

## 電子航行圖發行通告

布告機關 內政部

說明 內政部發行之新刊及新版電子航行圖如下：

圖號	圖名/範圍	版次	刊行日期	比例尺
1U421252	麟山鼻至三貂角	1	109.01.20	1:45000
1U421221	臺灣東南至綠島	1	109.02.14	1:45000
1U421223	綠島及附近	1	109.02.14	1:45000
1U420243	通霄至舊港泊地	1	109.02.17	1:45000
1U421241	桃園永安近岸	1	109.02.18	1:45000
1U419223	高雄及安平外海	1	109.02.19	1:45000
1U500357	臺中港	2	109.02.17	1:12000

航海人員請採用上列電子航行圖，以利航行。





New Electronic Navigational Chart Publication

Authority: Ministry of the Interior

Details: New ENC and New Edition cell released as follow :

Cell ID	Title	Edition	Edition Date	Scale
1U421252	LINSHANBI TO SANDIAOJIAO	1	January 20, 2020	1:45000
1U421221	SOUTHEAST TAIWAN TO LUDAO	1	February 14, 2020	1:45000
1U421223	LUDAO AND APPROACHES	1	February 14, 2020	1:45000
1U420243	TONGXIAO TO JIUGANG ROADSTEAD	1	February 17, 2020	1:45000
1U421241	NEARSHORE TAOYUAN YOUNG'AN	1	February 18, 2020	1:45000
1U419223	OFFSHORE KAOHSIUNG AND ANOING	1	February 19, 2020	1:45000
1U500357	TAICHUNG HARBOUR	2	February 17, 2020	1:12000

# 圖例

-  已刊行UB4近岸圖17幅
-  已刊行UB5-6 港區圖、靠泊圖共16幅
-  新刊行UB4近岸圖6幅
-  新版UB5臺中港1幅

